



REPUBLIQUE DU SENEGAL

B054

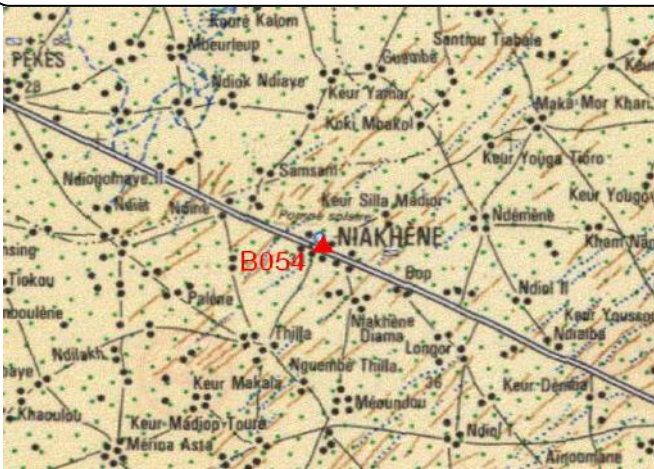
Niakhène

Fiche signalétique

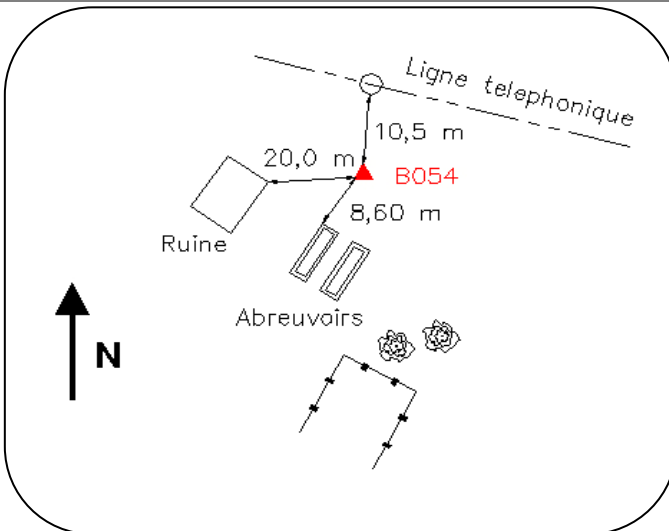

RESEAU DE REFERENCE DU SENEGAL DU DEUXIEME ORDRE (RRS2)

Coordonnées géographiques WGS84	Latitude	Longitude	Hauteur Ellipsoïdale
	15° 04' 35.6313"	-16° 20' 43.7060"	61,360
Coordonnées cartésienne ITRF2000 (2004.5)	X (m)	Y (m)	Z (m)
	5 911 074,743	-1 733 613,003	1 648 297,727
Coordonnées planes UTM 28	EST (m)	NORD (m)	Altitude IGN (m)
	355 391,536	1 667 236,070	31,669

Description: Niakhène, borne béton située au Nord des abreuvoirs près de la Préfecture



Cartographie 1:200.000 : Louga



Croquis

OBSERVATION Mars 2008

Logiciel de calcul : Berne Software v 5.0
 Temps d'observation : 5h 19m
 Cadence : 30 s
 Ecart type planimétrique : < 1,0 cm
 Ecart type altimétrique : < 1,5 cm
Date des mesures : 06/03/08

Matérialisation: Repère en acier inox scellé sur borne

Date de pose: février 2008