



REPUBLIQUE DU SENEGAL

R029

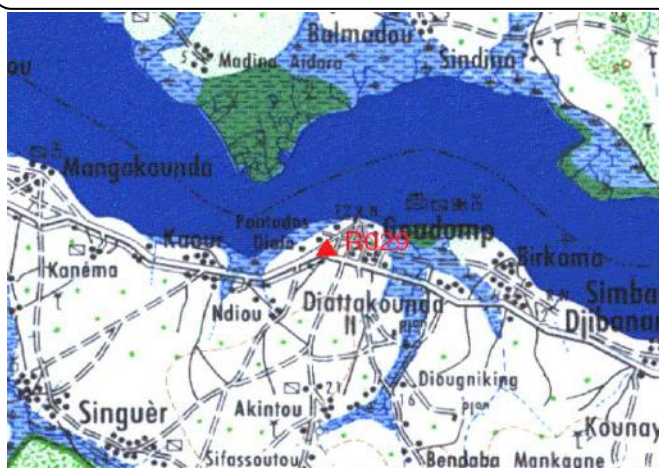
Goudomp

Fiche signalétique

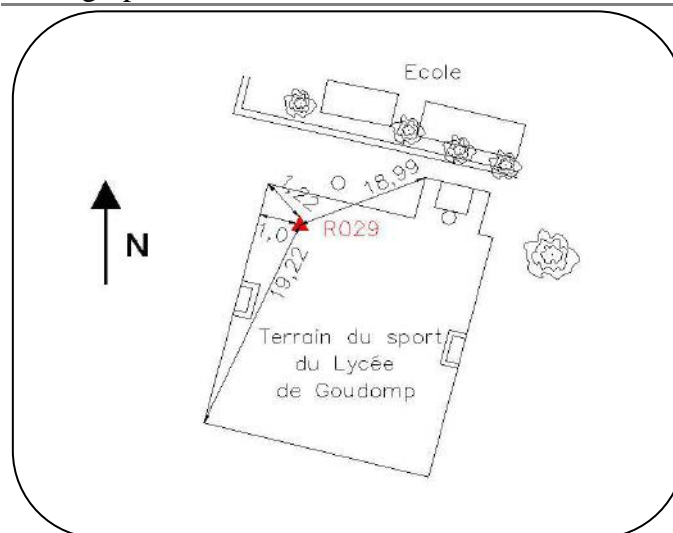

RESEAU DE REFERENCE DU SENEGAL DU DEUXIEME ORDRE (RRS2)

Coordonnées géographiques WGS84	Latitude	Longitude	Hauteur Ellipsoïdale
	12° 34' 11.3658"	-15° 52' 57.6841"	48,742
Coordonnées cartésienne ITRF2000 (2004.5)	X (m)	Y (m)	Z (m)
	5 988 602,513	-1 703 942,408	1 379 005,967
Coordonnées planes UTM 28	EST (m)	NORD (m)	Altitude IGN (m)
	404 114,256	1 389 725,687	19,611

Description: Goudomp, repère scellé dans l'angle Nord Ouest du terrain de sport du lycée



Cartographie 1:200.000 : Sédhiou



Croquis

OBSERVATION Mars 2008

Logiciel de calcul : Berne Software v 5.0
 Temps d'observation : 5h 37m
 Cadence : 30 s
 Ecart type planimétrique : < 1,0 cm
 Ecart type altimétrique : < 1,5 cm
Date des mesures : 15/03/08

Matérialisation: Repère en acier inox scellé sur ouvrage en beton

Date de pose: février 2008