



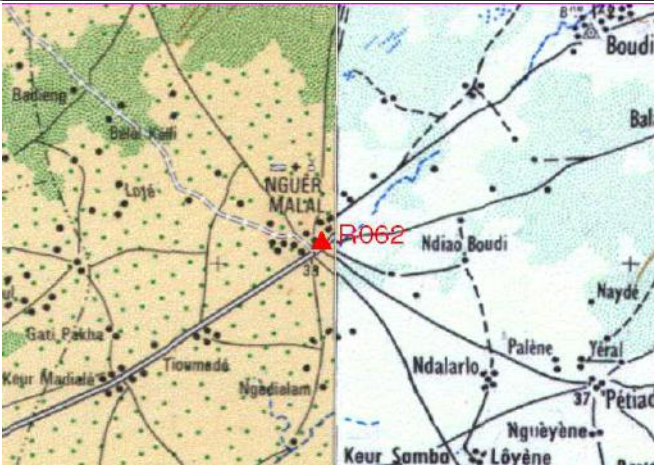
Nguér Malal

Fiche signalétique

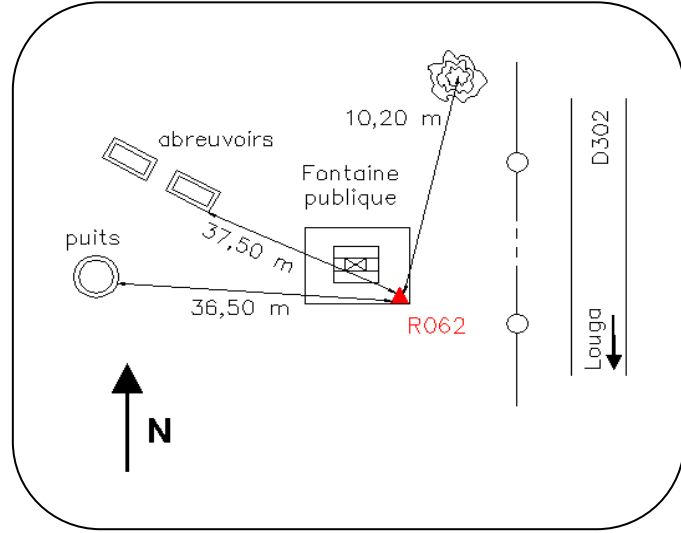

RESEAU DE REFERENCE DU SENEGAL DU DEUXIEME ORDRE (RRS2)

| | | | |
|--|------------------|-------------------|----------------------|
| Coordonnées géographiques WGS84 | Latitude | Longitude | Hauteur Ellipsoïdale |
| | 15° 44' 25.9007" | -16° 00' 13.5788" | 58,523 |
| Coordonnées cartésienne ITRF2000 (2004.5) | X (m) | Y (m) | Z (m) |
| | 5 902 541,567 | -1 692 947,091 | 1 719 125,837 |
| Coordonnées planes UTM 28 | EST (m) | NORD (m) | Altitude IGN (m) |
| | 392 462,646 | 1 740 489,931 | 28,810 |

Description: Nguér Malal, repère scellé dans l'angle Sud Est du socle béton de la fontaine publique



Cartographie 1:200.000 : Linguère



Croquis

OBSERVATION Mars 2008
 Logiciel de calcul : Berne Software v 5.0
 Temps d'observation : 2h 51m
 Cadence : 30 s
 Ecart type planimétrique : < 1,0 cm
 Ecart type altimétrique : < 1,5 cm
Date des mesures : 07/03/08

Matérialisation: Repère en acier inox scellé sur ouvrage en beton
Date de pose: février 2008